




OBEC KAMENNÁ PORUBA

Hlavná 136/159, 013 14 Kamenná Poruba
IČO : 00 648 906, DIČ : 20 20 639 005



UZNESENIE č.1/2012-OZ zo dňa 13.1.2012

A. OZ berie na vedomie:

1. Overovateľov zápisnice – Augustína Záňa, Pavla Dávidíka, a zapisovateľku Martu Hulínovú
2. Informáciu starostu o konaní verejného zhromaždenia občanov
3. Informáciu Ing. Kasmanovej o výsledku inventarizačných komisií o inventarizácii majetku k 31.12.2011
4. Interpelácie poslancov
5. Návrh uznesenia

B. OZ schvaľuje:

1. Prevod pozemkov z PRAMENŤ s.r.o. na obec Kamenná Poruba podľa prílohy – pozemky pod ihriskom OŠK.


V Kamennej Porube 13.1.2012

Zapisovateľka:	Marta Hulínová
Overovatelia zápisnice:	Augustín Záň
	Pavol Dávidík
Starosta obce:	Ing. Štefan Kasman



OBEC KAMENNÁ PORUBA

Hlavná 136/159, 013 14 Kamenná Poruba
IČO : 00 648 906, DIČ : 20 20 639 005



Prehľad pozemkov
k výpisu z Obecného zastupiteľstva v Kamennej Porube č. 1/2012 zo dňa 13.01.2012

List vlastníctva č. 1733 **podiel 2/64 a podiel 1/3**
v KN C parcele č. 951/31 – Orná pôda o výmere 103 m²
v KN C parcele č. 951/32 – Orná pôda o výmere 243 m²

List vlastníctva č.1735 **podiel 1/32**
v KN C parcele č. 916/26 – trvalé trávne porasty o výmere 92 m²
v KN C parcele č. 916/28 – trvalé trávne porasty o výmere 93 m²
v KN C parcele č. 916/47 – trvalé trávne porasty o výmere 56 m²
v KN C parcele č. 916/48 – trvalé trávne porasty o výmere 60 m²
v KN C parcele č. 951/23 – orná pôda o výmere 76 m²
v KN C parcele č. 951/24 – orná pôda o výmere 265 m²
v KN C parcele č. 3053/18 – zastavané plochy a nádvoría o výmere 28 m²
v KN C parcele č. 3053/19 – zastavané plochy a nádvoría o výmere 30 m²

List vlastníctva č.1846 **podiel 1/2**
v KN C parcele č. 951/40 – orná pôda o výmere 1171 m²
v KN C parcele č. 951/41 – orná pôda o výmere 127 m²
v KN C parcele č. 3053/27 – zastavané plochy a nádvoría o výmere 51 m²

List vlastníctva č.1848 **podiel 2/64 a podiel 1/3**
v KN C parcele č. 916/34 – trvalé trávne porasty o výmere 114 m²
v KN C parcele č. 916/51 – trvalé trávne porasty o výmere 119 m²
v KN C parcele č. 951/33 – orná pôda o výmere 1329 m²
v KN C parcele č. 3053/22 – zastavané plochy a nádvoría o výmere 52 m²

List vlastníctva č.1661 **podiel 1/16 a podiel 1/8**
v KN C parcele č. 951/14 – ostatné plochy o výmere 1479 m²


List vlastníctva č.1958 **podiel 5/16 a podiel 1/8**
v KN C parcele č. 3053/29 – zastavané plochy a nádvoría o výmere 43 m²

List vlastníctva č.1845 **podiel 1/16 a podiel 1/8**
v KN C parcele č. 951/44 – ostatné plochy o výmere 340 m²
v KN C parcele č. 951/45 – ostatné plochy o výmere 59 m²



OBEC KAMENNÁ PORUBA

Hlavná 136/159, 013 14 Kamenná Poruba
IČO : 00 648 906, DIČ : 20 20 639 005



Telefón
041/5498332
0907 656 420

E-mail
obeckamennaporuba@stonline.sk

Internet
www.obeckamennaporuba.sk